
 - RUCH JEDNOKIERUNKOWY (W KIERUNKU DROGI KRAJOWEJ)  
 - RUCH DWUKIERUNKOWY

URZĄD MIEJSKI  
 w Sulejówie  
 97-330 Sulejów ul. Krnecka 42  
 tel 022/61 09 518

*Współpraca z Starostą  
 w sprawie Strazy  
 Nie dotyczy*





Projekt organizacji ruchu na skrzyżowaniu z DK nr 12,74 pozostaje bez zmian. Nie jest objęty niniejszym opracowaniem.



STAROSTA / WYKONKI PRACOWNIA  
 97-300 Pionków Trybunał ul. Dąbrowskiego 7  
 ZATWIERDZIŁAM / WYKONKI PRACOWNIA  
 Projekt Organizacji Ruchu w całości omówione na wyprawce do ul. Pionków Tryb. dn. 22.03.2018

z up. STAROSTY  
 Kierownik  
 Wydziału Transportu i Ruchu Drogowego  
 Agata Wojtania

*Nie dotyczy bieżących dopłatów gospodarczych, mieszkańcom oraz służb komunalnych, autobusowej Strazy Pogodnej*  
*Nie dotyczy wjazdów do Strazy*  
*Planuj*

- LEGENDA:
-  ZNAKI PROJEKTOWANE
  -  ZNAKI ISTNIEJĄCE
  -  ZNAKI ISTNIEJĄCE DO LIKWIDACJI
  -  OZNAKOWANE POZIOME PROJEKTOWANE  
P-4 l=8,62 m

Wzrost:	Gmina Sulejów 97-330 Sulejów ul. Krnecka 42	Instytucja Projektowa: PRACOWNIA PROJEKTOWA WYKONANCA "MAFLAN" mgr inż. Jacek Mamrot 07-330 Sulejów ul. Żandana 8 NIP 773-243-84-76 kont@maflan.pl
Opis zadania:	Projekt docelowej organizacji ruchu drogowego dla zadania: "Budowa i przebudowa Placu Strazy, ulicy Górnej i ul. Krakowskiej w ramach rewitalizacji centrum Sulejowa".	
Projektant:	mgr inż. Jacek Mamrot	LOD/1276/PWOD/19
Rysunek:	Docelowa organizacja ruchu	Nr rys. 3 Skala 1:1000 Stadium DOR
		Data: 03.2018 r. Podpis: 